

BEBAUUNGSPLAN Nr. 12
"Im Ostenfeld"
DER GEMEINDE WICKEDE(RUHR)

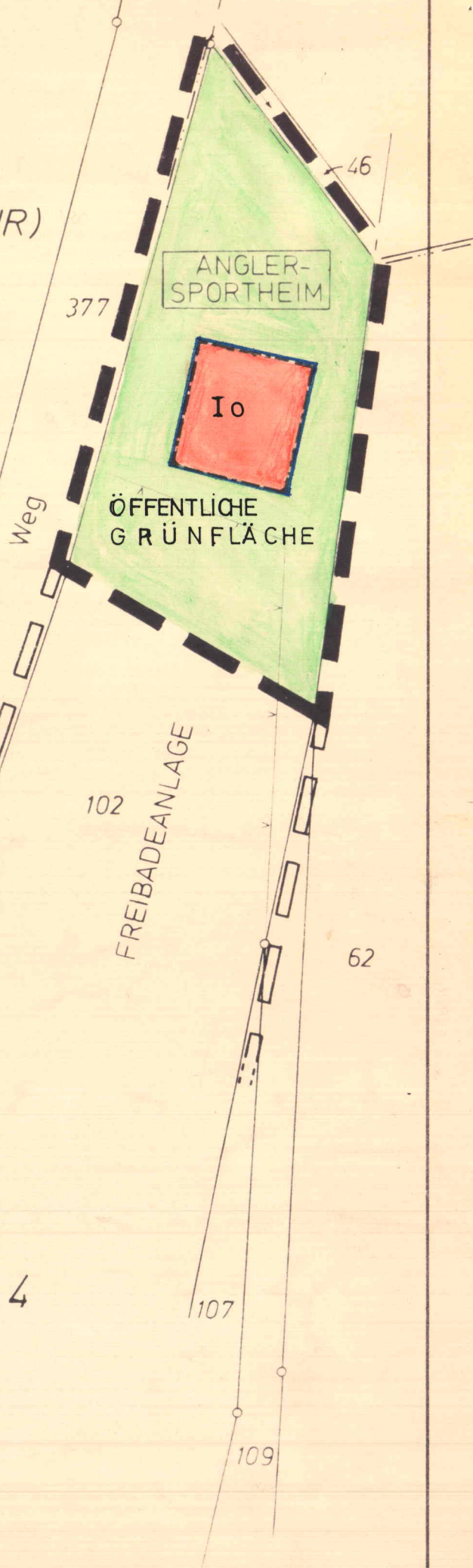
5. ÄNDERUNG

M. 1:500



Fl. 2

Fl. 4




5. ÄNDERUNG DES BEBAUUNGSPLANES NR. 12 "IM OSTENFELD" DER GEMEINDE WICKEDE (RUHR)

Auf Grund des § 4 der Gemeindeordnung für das Land Nordrhein-Westfalen in der Fassung der Bekanntmachung vom 11.8.1969 (GV.NW. S. 656/SGV. NW. 2020), der §§ 2 und 9 des BBauG vom 23.6.1960 (BGBl. I S. 341) und der BauNV in der Fassung der Bekanntmachung vom 26.11.1968 (BGBl. I S. 1237), ~~des § 4 der I. DVO zum Bundesbaugesetz in der Fassung der Bekanntmachung vom 21.4.1970 (GV. NW. S. 299) in Verbindung mit § 103 der Bauordnung des Landes NW. vom 27.1.1970 (GV. NW. S. 95)~~ hat der Rat der Gemeinde Wickede (Ruhr) die 5. Änderung dieses Bebauungsplanes als Satzung beschlossen.

Diese Planänderung hat gemäß § 2 (6) BBauG in der Zeit vom 20.1.1975 bis 20. 2. 1975 öffentlich ausgelegen.

Wickede (Ruhr), 21. 2. 1975



Der Gemeindedirektor:

[Handwritten signature]

Diese Planänderung ist gemäß § 10 BBauG vom Rat der Gemeinde Wickede (Ruhr) am 3. 4. 1975 als Satzung beschlossen worden.

Wickede (Ruhr), 3. 4. 1975



[Handwritten signature]
Bürgermeister

[Handwritten signature]
Ratsmitglied

[Handwritten signature]
Schriftführer

Diese Planänderung ist gemäß § 11 BBauG mit Verfügung vom 21.5.75 Az.: 34.4.1.2.4-65/75 genehmigt worden.

Arnsberg, 27.5.75




Der Regierungspräsident Arnsberg
Im Auftrage:

[Handwritten signature]

Diese mit Verfügung vom 21. Mai 1975 genehmigte Planänderung tritt mit dem Tage nach der Bekanntmachung der Genehmigung gemäß § 12 BBauG vom 23.6.1960 am 7. Juni 1975 in Kraft.

Der Bebauungsplan liegt während der Dienststunden im Rathaus in Wickede (Ruhr), Hauptstraße 77, öffentlich aus.

Wickede (Ruhr), 7. Juni 1975



Der Bürgermeister

[Handwritten signature]

ART DER ÄNDERUNG

- ABGRENZUNG DES ÄNDERUNGSBEREICHES
- ÜBERBAUBARE GRUNDSTÜCKSFLÄCHE
- BAUGRENZE